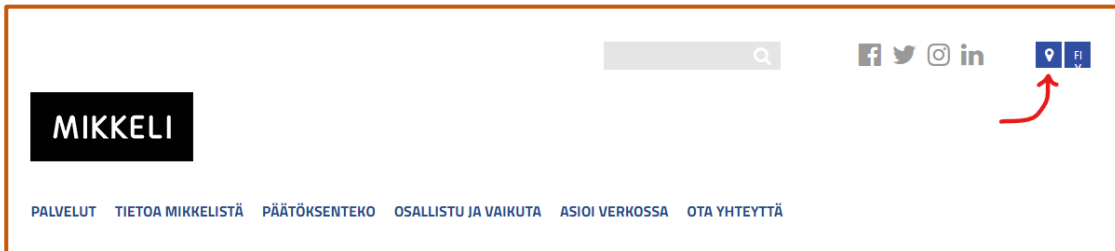


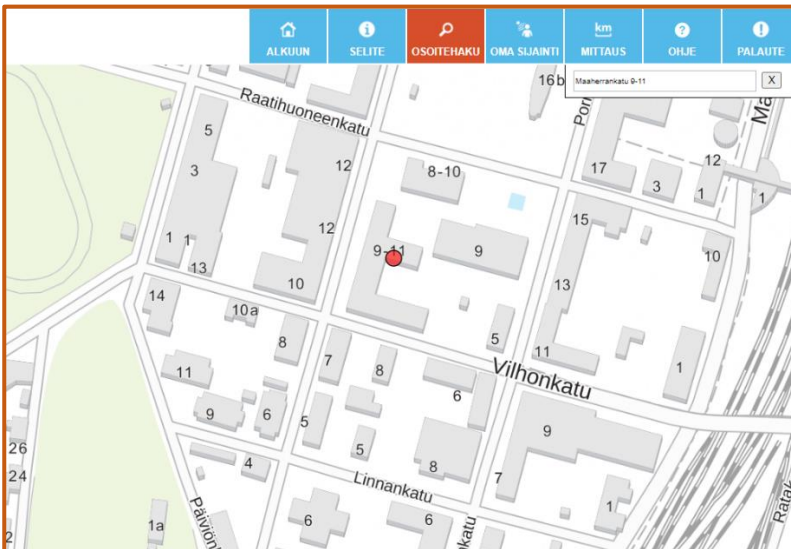
Kuinka löydän alueeni kaavan ja kaavamääräykset?

Kaavat löytyvät osoitteesta <https://kartta.mikkeli.fi/kartta/>

Myös Mikkelin kaupungin sivuilla (www.mikkeli.fi) on linkki karttapalveluun → punaisen nuolen osoittama sijaintimerkki vie karttapalveluun.



Karttapalvelussa voit käyttää osoitehakua, jolla löydät helposti haluamasi paikan. Haettu paikka tulee näkyviin kartalle punaisella merkipallolla:



Karttatasot saat näkyviin alasetovalikkoon klikkaamalla kuvassa punaisella nuolella osoitettua kohtaa ”2 Mikkelin kartat”



Kaavat ja määräykset löytyvät kolmesta alimmasta kohdasta; Asemakaava-, ranta-asemakaava ja yleiskaavarajat ja -määräykset.

MIKKELI

▼ Kartat 2

> 1 Taustakartat (MML) 1

▼ 2 Mikkelin kartat

Opaskartta keskusta

Opaskartta keskustaajamat

Opaskartta Ristiina, Suomenniemi

Pohjakartta (1:1000-1:25000)

Virastokartta (1:1000-1:25000)

Kiinteistötiedot

kiinteistörajakartta

Asemakaavat (1:1000-1:25000)

Yleiskaava

→ Asemakaavarajat ja -määräykset

→ Rantakaavarajat ja -määräykset

→ Yleiskaavarajat ja -määräykset

> 3 Aluejaot 1

> 4 Tiet ja osoitteet

> Palvelukohteet

0 50 100m
1:9028

Kun tietyn tason valitsee, se värjää karttatason siltä osin, kun kaavaa alueella on.

- Punaisen pallon kohdalla, eli hakuni mukaisessa osoitteessa "Maaherrankatu 9-11" löytyy asemakaava numero 572.

Asemakaavarajat ja -määräykset

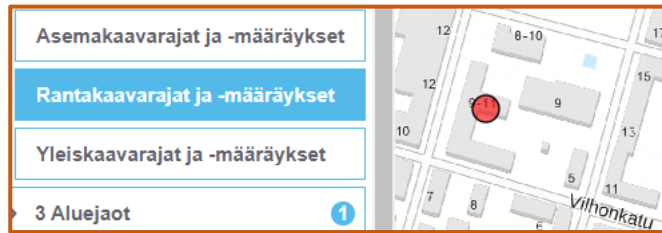
Rantakaavarajat ja -määräykset

Yleiskaavarajat ja -määräykset

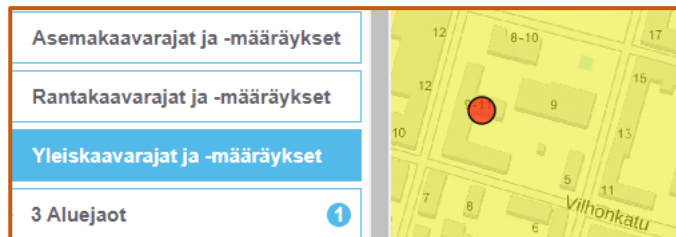
3 Aluejaot 1

838
572
449
477
Vilhonkatu

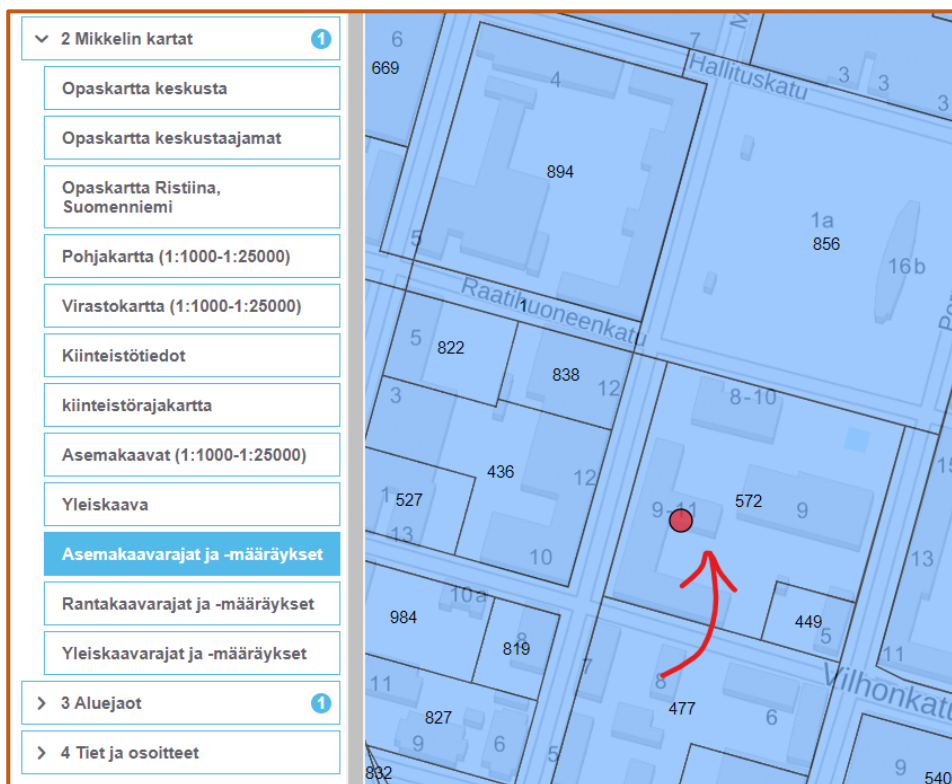
- Punaisen pallon kohdalla, eli hakuni mukaisessa osoitteessa ”Maaherrankatu 9-11” ei ole rantakaavaa, koska karttapohja ei värjydy ja kaavamerkintöjä ei tule.



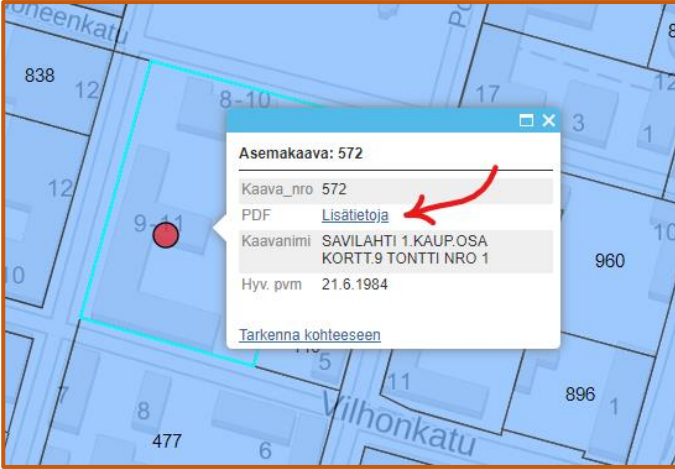
- Punaisen pallon kohdalla, eli hakuni mukaisessa osoitteessa ”Maaherrankatu 9-11” löytyy yleiskaava (joka jatkuu niin laajalle, että kaavan rajat ei näy tässä).



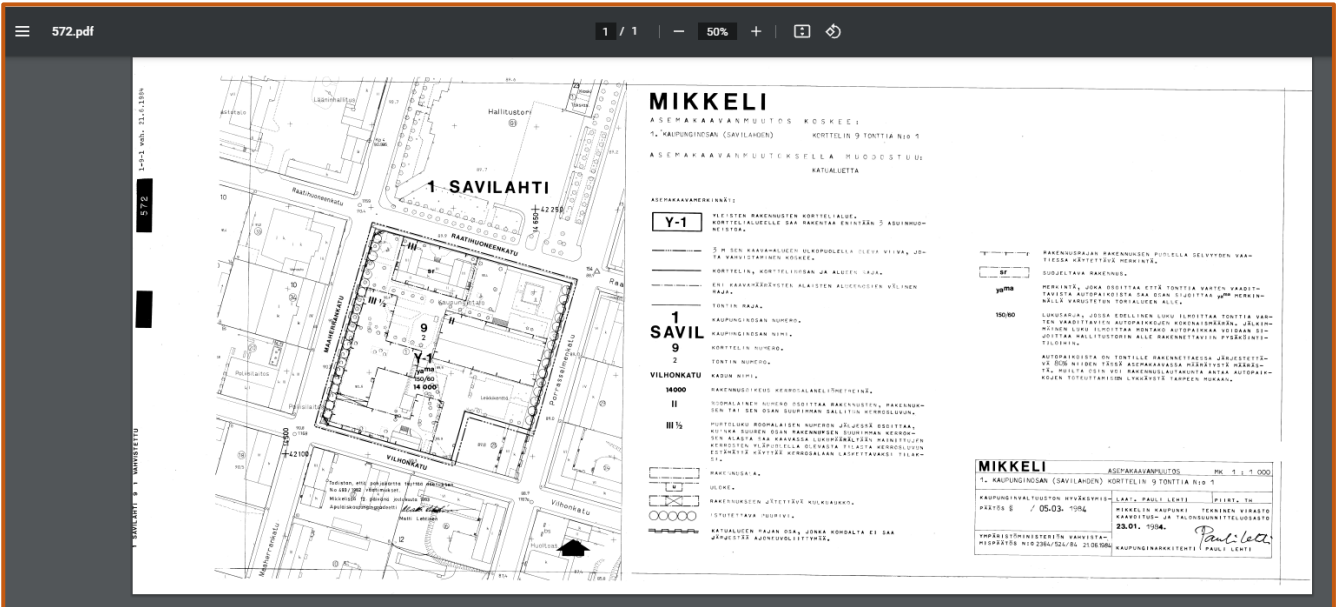
Valitessa esimerkiksi asemakaavarajat ja -määräykset, kartalla näkyy mustalla kaava-alueiden rajat ja kaavojen numerot. Punaisen pallon kohdalla, eli hakuni mukaisessa osoitteessa ”Maaherrankatu 9-11” löytyy asemakaava numero 572. Klikkaamalla mitä tahansa kohtaa ko. kaavarajan sisäpuolelta, aukeaa lisätiedot.



Lisätietoikkunasta näkyy kaavan numero, nimi, hyväksymispäiväys ja punaisen nuolen osoittamasta ”Lisätietoja” kohdasta aukeaa kaava määräyksineen pdf-versiona.



Ko. alueen asemakaava pdf-versiona.



Alueella voi olla useita kaavatasoja päällekkäin. Tarkin ja määrävin on useimmiten asema- tai ranta- asemakaava.

Jos et saa karttapalvelua toimimaan tai kaavoja aukeamaan, kokeile käyttää toista selainohjelmaa.