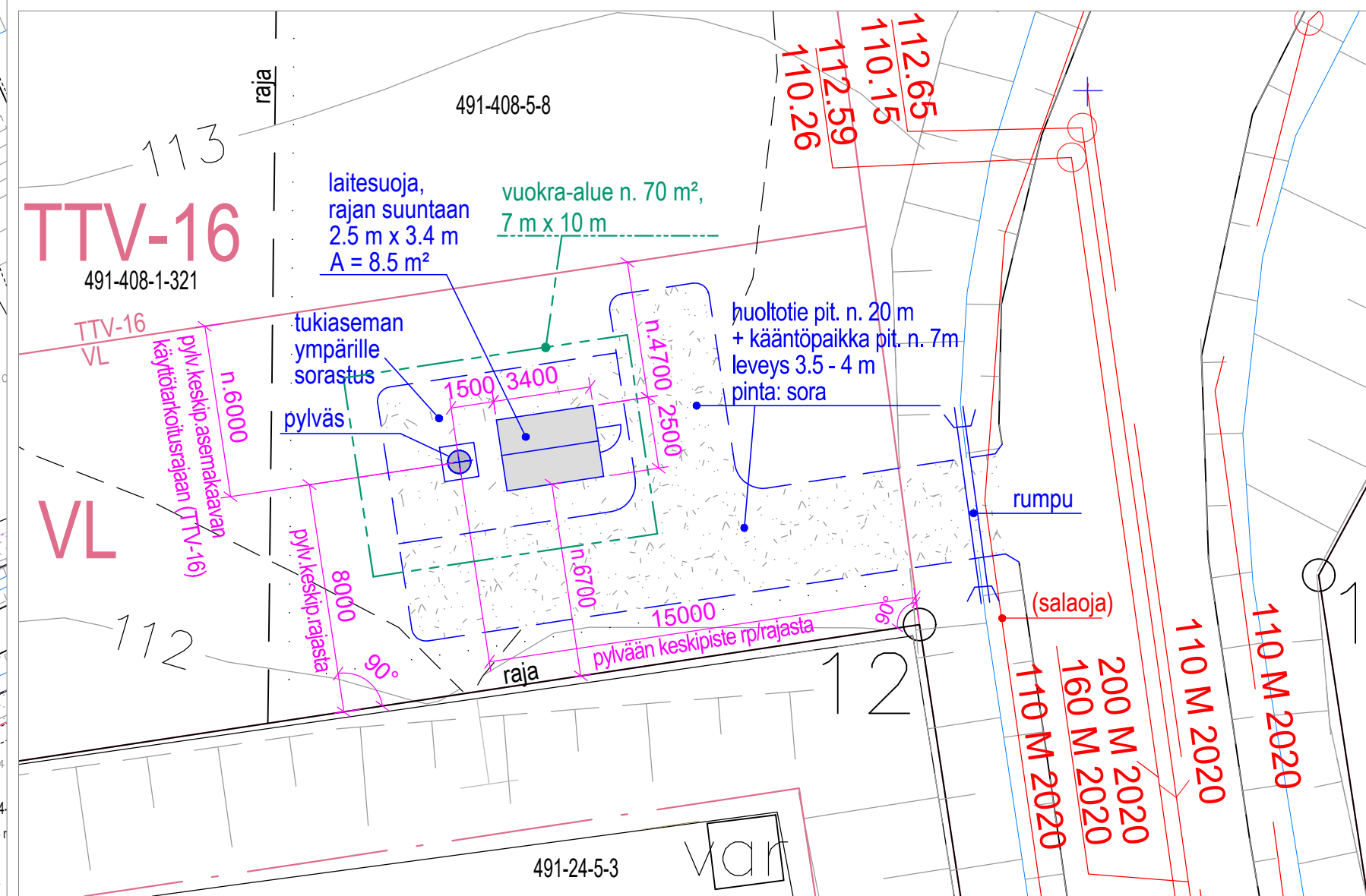
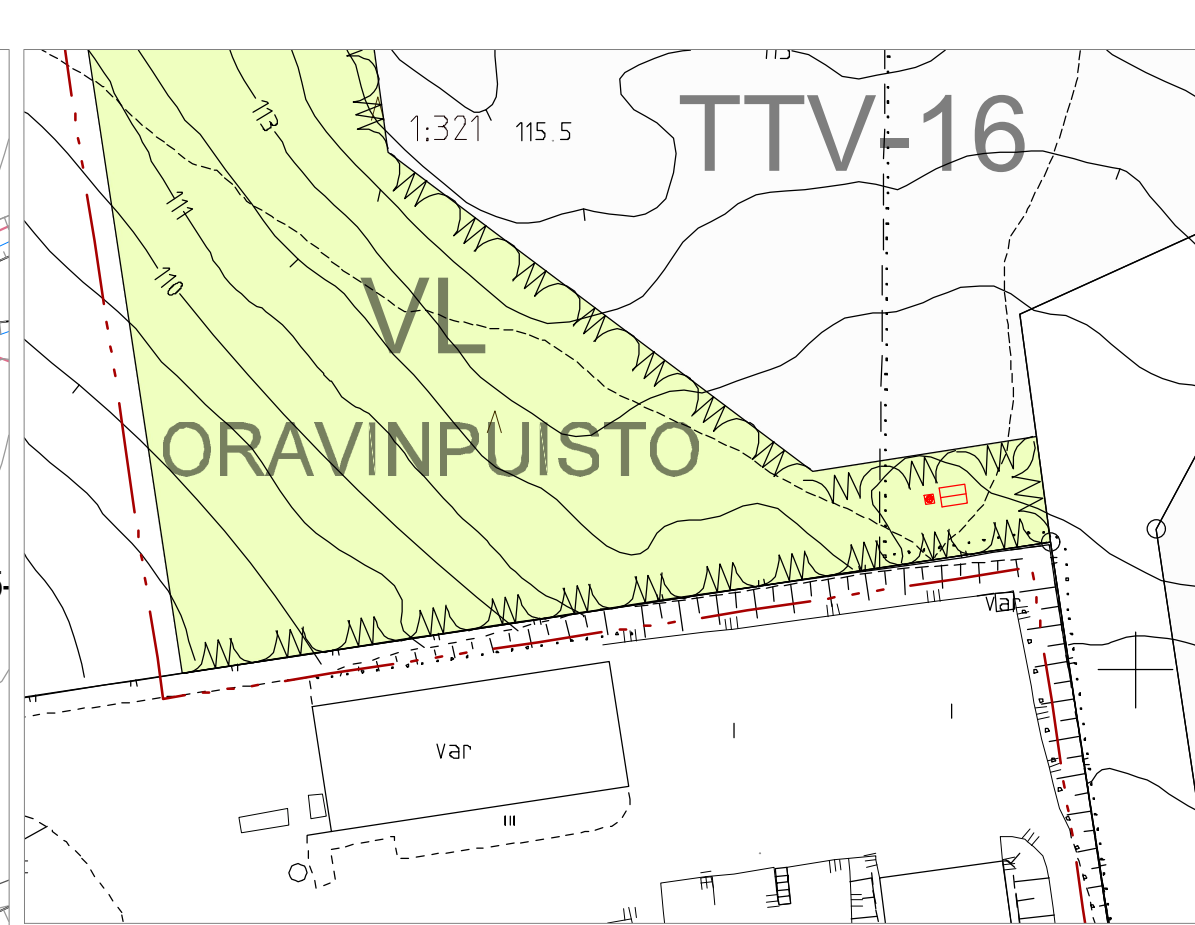


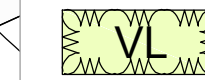
1:1000 / kartta - Mikkelin kaupunki, kartat, 24.5.2022 / Ote kaavoituksen pohjakartasta kohteessa Hormikuja. / Johtokartta on viiteaineistoa. Tarkemmat vesihuollon tiedot lupapisteen kautta (liitoslausunnot).



1:200

Asemakaava no 795.

Asemakaavamerkinntä ja -määräykset:



Lähivirkistysalue.




Yhdistettyjen teollisuus- ja varistorakennusten korttelialue. Korttelialueelle ei saa sijoittaa ilmaa saastuttavaa tai voimakasta melua aiheuttavaa teollisuutta. Tonttia kohti saa rakentaa enintään kolme asuntoa laitoksen toiminnalle välttämätöntä henkilökuntaa varten. Asuntojen yhteenlaskettu kerrosala saa olla enintään 5% kokonaiskerrosalasta. Samalla tontilla olevien rakennusten tai niiden osien etäisyyden toisistaan tulee olla vähintään 1.5 kertaa vastassa olevan rakennuksen korkeus, kuitenkin vähintään 6 m. Rakennusten etäisyyden naapuritontista tulee olla vähintään 6 m. Ulkovarastot on aidattava, katettava tai järjestettävä muutoin sillä tavalla, että näkymät liikenneväylillä ovat siistit.

Tukiaseman (pylvään/laitesuojan) ja huoltotien rakentamisen vuoksi ei poistu puustoa merkittävästi. Puustoa > Ø 200 mm poistuu vain yksittäisiä lehti-/havupuita (koivuja/kuusia, noin < 8 kpl.)

KUNTA: no 491 Mikkel
KAUP.OSA / KYLÄ: no 408
TILA: r:no 5:8 KINNARI
Vuokra-alueen pinta-ala: n.70 m²

Oravinmäki_uusi, putkiristikkompylväs h = 42 m
(pylväs vapaastiseisova, ei haruksia)
z = +112.5 m (maanpinnan korkeus merenpinnasta, N2000)

koordinaatissa: pylvään keskipiste:
p 6 844 491.9 i 27 516 702.5
ETRS-GK27 6 841 754.1 516 695.8
ETRS-TM35FIN

| | | | |
|---|--|---|---|
| K.osa/Kylä 408 | Kortti/Tila 5 / KINNARI | Tontti/Rn.o 8 | Viranomaisen merkintöjä varten |
| Rakennustoimenpide UUDISRAKENNUS / ERILLISLAITE | Piirustuslaji PÄÄPIIRUSTUS | No 1/3 | Korkeus- ja koord. järjestelmä N2000 / ETRS-GK27 |
| Rakennuskohteen nimi ja osoite Matkaviestintukiasema | Piirustuksen sisältö ASEMAPIIRROS (VE1) Pylvään ja laitesuojan sijainti Pylväs, h = 42 m Laitesuoja A = 8.5 m2 | Mittakaavat 1:200 1:1000 297 x 840 | |
| Hormikuja (yleinen alue, VL, Oravinpuisto) 50170 MIKKELI | Suunnitteluala ARK | Työn n:o 01 | Piir. no Muutos |
| Pääsuunnittelija Rejlers Finland Oy, Ri Tommi Nurmi | Kohteen suunnittelutunnus Telia Towers Finland Oy / Oravinmäki_uusi, id 15 491 27239 | Pvm 10.6.2022 | |
| Suunnittelija Rejlers Finland Oy, tekn. Ari Ervasti |  TELIA TOWERS FINLAND Oy PL 106, 00051 TELIA | | |