

LUONNOS

Mittakaava 1 : 2500
Päivämäärä 27.05.2024 12:23:00
Asemakaavaluonnos 1030 Kasarikuja

50 m

AP


Asuinpientalojen korttelialue.



Rakennusala.

AO


Erillispientalojen korttelialue.



Rakennuksen harjansuuntaa osoittava viiva.

Y

Yleisten rakennusten korttelialue.



Sijainnitaan ja laajuudeltaan ohjeellinen hulevesien käsittelyyn varattu alueen osa.

VL

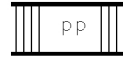
Lähivirkistysalue.



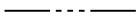
Nuoli osoittaa rakennusalan sivun, johon rakennus on rakennettava kiinni.

LP

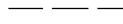
Yleinen pysäköintialue.



Jalankululle ja polkupyöräilylle varattu katu/tie.



3 metriä kaava-alueen rajan ulkopuolella oleva viiva.



Ohjeellinen ajoyhteys.



Kaupunginosan raja.



Katualueen rajan osa, jonka kohdalta ei saa järjestää ajoneuvoliittymää.



Korttelin, korttelinosan ja alueen raja.

12

Kaupunginosan numero.

KAT

Kaupunginosan nimi.

26

Korttelin numero.

KASARIKUJA

Kadun, tien, katuaukion, torin, puiston tai muun yleisen alueen nimi.

II

Roomalainen numero osoittaa rakennusten, rakennuksen tai sen osan suurimman sallitun kerrosluvun.

e=0,30

Tehokkuusluku eli kerrosalan suhde tontin pinta-alaan.

MIKKELIN KAUPUNKI

Kasarikuja asemakaavamuutos (1030)
Kaavaluonnos

Mittakaava
1:2500

AK

Päiväys
27.5.2024