

Päätöksessä on liitteineen 12 sivua.

MAA-AINESLUPA / SAMI LAITINEN, Kangasniemi

ASIA

Tämä päätös koskee maa-aineslain (555/1981) 4 § mukaista lupaa maa-ainesten ottamiseen Kangasniemen kunnan Pölläkan kylässä sijaitsevalla tilalla Pohjoistalo (kiinteistötunnus 213-421-7-6). Kiinteistön ja ottamisalueen sijainti on esitetty päätöksen liitteenä olevissa kartoissa.

Ottoalueen sijaintikoordinaatit (ETRS-TM35FIN): N: 6894878, E: 480976

HAKIJA

Sami Laitinen

KIINTEISTÖNOMISTAJA

Hakija omistaa kiinteistön Pohjoistalo (213-421-7-6).

LUVAN HAKEMISEN PERUSTE

Maa-ainesten ottaminen on maa-aineslain (555/1981) 4 § nojalla luvanvaraista toimintaa. Maa-aineslain 7 § mukaan maa-ainesten ottamista koskevan lupa-asian ratkaisee kuntien ympäristönsuojelun hallinnosta annetun lain (64/1986) mukainen kunnan ympäristönsuojeluviranomainen. Kangasniemen kunnan ympäristönsuojeluviranomaisena toimii Mikkelin seudun ympäristölautakunta.

HAKEMUKSEN VIREILLETULO

Hakemus on jätetty Lupapiste-palveluun 11.2.2026. Hakemusta on täydennetty 29.5.2026 luontoselvityksellä sekä hakemalla muutosta maa-ainesten ottomäärään ja alimpaan ottotasoon.

SELVITYS OTTAMISALUETTA KOSKEVISTA LUVISTA JA KAAVOITUSTILANNE

Lupatilanne

Kangasniemen kunnan tekninen lautakunta on myöntänyt Pohjoistalon maa-ainesalueelle maa-aineslupan päätöksellään 20.11.2014 (§ 112). Maa-aineslupa on ollut voimassa 25.11.2024 saakka.

Alueen kaavoitustilanne

Suunnittelualue ei sijaitse asemakaava- tai yleiskaava-alueella. Etelä-Savon maakuntakaavassa alueelle ei ole osoitettu aluevarauksia tai muita merkintöjä.

OTTAMISALUEEN YMPÄRISTÖ, MAISEMA JA KOHTEET, JOIHIN MAA-AINESTEN OTTAMISELLA ON VAIKUTUSTA

Alue sijaitsee noin 26 kilometrin etäisyydellä Kangasniemen kirkonkylästä pohjoiseen Vilskantien varrella. Alueen maaperä koostuu pääasiassa hiekasta ja hiesusta, ja alueella esiintyy runsaasti kiviä. Metsä on havupuuvältaista talousmetsää.

Lähin vakituisesti asuttu kiinteistö sijaitsee noin 300 metrin etäisyydellä ottamisalueen rajasta. Kiinteistö on hakijan omistuksessa. Seuraavaksi lähin vakituisesti asuttu kiinteistö sijaitsee noin 530 metrin etäisyydellä ottamisalueesta. Lähin vapaa-ajan kiinteistö sijaitsee Varpasen rannalla noin 520 metrin etäisyydellä ottamisalueen rajasta.

Ottoalue ei sijaitse luokitellulla pohjavesialueella. Lähin pohjavesialue on Kärjenkangas (0907751), joka sijaitsee noin 12 kilometrin etäisyydellä Hankasalmen ja Kangasniemen kuntien rajalla. Ottamisalueen läheisyydessä ei ole tiedossa olevia luonnonlähteitä.

Pohjaveden pinnankorkeuden selvittämiseksi alueen kaakkoispuolelle on sijoitettu pohjavesikaivo, jonka sijainti on esitetty suunnitelmakartalla. Keväällä 2026 tehdyissä mittauksissa pohjaveden pinnan korkein havaittu taso oli +128,75.

Alueelta on laadittu ympäristöselvitys (FM, biol. Tapani Nykänen, 28.5.2026).

OTTAMISTIEDOT

Maa-ainesten ottolupaa haetaan 10 vuodeksi. Ottamisalueen kokonaispinta-ala on noin 2,95 ha, josta varsinaista ottoaluetta on noin 2,15 ha. Suunnitelman mukainen ottomäärä on yhteensä 90 000 m³ ktr.

Ottamissuunnitelma

Maa-ainesten ottaminen toteutetaan jatkamalla nykyisiä ottorintauksia pohjoisesta etelään. Lajiteltujen ja murskattujen maa-ainesten varastointi sijoittuu ottamisalueen koillisosaan. Ottaminen suoritetaan tavanomaisia luiskakaltevuuksia noudattaen siten, että alueen reunoille jää riittävästi maa-ainesta luiskien viimeistelyä varten. Lopulliset luiskat muotoillaan kaltevuuteen noin 1:3. Muutoshakemuksessa (29.5.2026) alimmaksi ottotasoksi on esitetty taso + 131.00 (N2000).

Kiviaineksen murskausta suoritetaan alueella lupakauden aikana arviolta 1–2 kertaa. Murskattavan aineksen määrä on noin 3 000 m³ ktr toimintajaksoa kohden. Rikotus- ja murskaustoiminnan kesto on kerrallaan enintään noin 10–20 työpäivää, minkä perusteella rikotus- ja murskauspäiviä arvioidaan olevan koko 10 vuoden lupakauden aikana yhteensä noin 20–45. Toiminnasta tehdään kuntaan meluilmoitus viimeistään 30 vuorokautta ennen toiminnan aloittamista.

Ottamisalueen ja Vilskantien väliin jätetään noin 10 metrin levyinen suojavyöhyke.

Kiinteistön raja kulkee Vilskantien vastakkaisella puolella.

Kaivannaisjätteen jätehuoltosuunnitelma

Hakemukseen liitetyn kaivannaisjätteen jätehuoltosuunnitelman mukaan maa-ainesten ottotoiminnassa syntyy kaivannaisjätteitä yhteensä noin 2 800 m³ ktr.

Toiminta alueella

Hakijan arvion mukaan murskaustoiminnassa käytetään mahdollisimman tehokasta sekä teknisesti ja taloudellisesti käyttökelpoista kalustoa ja tekniikkaa. Alueella voi toimia eri urakoitsijoita, mutta käytettävästä urakoitsijasta riippumatta murskaustoiminnan luonne ja siitä aiheutuvat ympäristövaikutukset ovat pääosin samankaltaisia.

Mikäli alueella varastoidaan polttoaineita, ne säilytetään kaksoisvaipallisissa tai vastaavan suojaustason omaavissa säiliöissä. Öljytuotteita ei varastoida alueella merkittäviä määriä. Työkoneiden huolto- ja säilytysalueiden pohjarakenteet tiivistetään tarvittaessa. Koneita huolletaan alueella vain poikkeustapauksissa, kuten rikkoutumistilanteissa.

Työkoneiden kuntoa seurataan säännöllisesti, jotta polttoaineiden, voiteluaineiden, hydraulinesteiden tai muiden haitallisten aineiden pääsy maaperään voidaan estää. Eriyistä huomiota kiinnitetään letkustojen ja muiden riskialttiiden rakenteiden kuntoon. Alueella työskennellessä huolehditaan laitteiden asianmukaisesta kunnosta sekä poltto- ja voiteluaineiden huolellisesta käsittelystä. Mahdollisten vuotojen varalta alueelle varataan riittävä määrä imeytysainetta, kuten turvetta. Mahdollisista vahinkotilanteista ilmoitetaan viipymättä valvontaviranomaiselle ja pelastusviranomaiselle.

Tarvittaessa pölynsidonta toteutetaan puhdasta vettä käyttäen.

Ottotoiminnan aikana huolehditaan alueen siisteydestä ja asianmukaisesta jätehuollosta. Jätteet varastoidaan siten, ettei niistä aiheudu päästöjä tai valumia maaperään. Jäteöljyt, yhdyskuntajätteet ja muut jätteet toimitetaan asianmukaisiin vastaanotto- ja keräyspisteisiin voimassa olevien määräysten mukaisesti. Jätteiden polttaminen tai hautaaminen alueelle on kielletty. Jäteöljyjä tai muita vaarallisia jätteitä ei varastoida alueella.

Hakija vastaa alueen toiminnasta kokonaisuudessaan. Toimintaan osallistuvilla urakoitsijoilla tulee olla nimetyt vastuuhenkilöt, ja hakija valvoo, että urakoitsijat hoitavat tehtävänsä sekä niihin liittyvät vastuut sovitulla tavalla.

Jälkihoitotoimenpiteet

Alueen siisteydestä huolehditaan koko ottotoiminnan ajan, ja lopullinen alueen siistiminen toteutetaan välittömästi ottotoiminnan päätyttyä.

Jälkihoito- ja viimeistelytoimenpiteitä tehdään vaiheittain jo ottamistoiminnan aikana niillä alueilla, joilla ottaminen on päättynyt. Luiskat viimeistellään kaltevuuteen 1:3, ja niiden yläreunat pyöristetään. Alueen muotoilussa pyritään mahdollisimman luonnonmukaisiin maastonmuotoihin. Myös ottoalueen pohjan muotoilulla pyritään luomaan vaihtelevuutta ja luonnonmukaisuutta.

Viimeistelyjen luiskien päälle levitetään alueelta talteen otettuja pintamaita kasvilisuuden palautumisen edistämiseksi. Ottotoiminnan päätyttyä alue jätetään metsittymään luontaisesti. Käytöstä poistuneilla vanhemmilla reuna-alueilla luontainen metsittyminen on jo käynnistynyt.

Ympäristöhaittojen arviointi

Suunnitelman mukaisella maa-ainesten ottamisella ei arvioida olevan vaikutuksia alueen pohjaveden pinnankorkeuteen tai pohjaveden laatuun. Maa-ainesten ottaminen muuttaa alueen maisemakuvaa, mutta alueen maisemallinen merkitys on vähäinen. Ottoalueelta ei ole näköyhteyttä lähiasutukseen.

Toiminnan päätyttyä alue maisemoidaan suunnitelman mukaisesti. Viimeistelyjen luiskien metsittyessä ottamisalue sulautuu vähitellen ympäröivään metsämaastoon, eikä siitä aiheudu merkittävää maisemallista haittaa pitkällä aikavälillä.

ASIAN KÄSITTELY

Kuuluttaminen

Hakemuksen vireilläolosta on kuulutettu Mikkelin kaupungin verkkosivuilla sekä Julkipano-palvelussa 17.2.-20.3.2026. Lupahakemuksesta on tiedotettu lisäksi kirjeitse yhdeksän (9) naapurikiinteistön omistajalle. Hakemusasiakirjat ovat olleet kuulutus-aikana julkisesti nähtävillä Kangasniemen kunnantalon neuvonnassa ja Lupapiste-palvelussa.

Muistutukset

Hakemuksen johdosta ei jätetty muistutuksia.

YMPÄRISTÖLAUTAKUNNAN RATKAISU

Ympäristölautakunta myöntää Sami Laitiselle maa-ainelain (555/1981) 4 § mukaisen luvan maa-ainesten ottamiseen Kangasniemen kunnassa sijaitsevalla tilalla Pohjoistalo (kiinteistötunnus 213-421-7-6). Lupa myönnetään edellyttäen, että toiminta toteutetaan hakemusasiakirjoissa esitettyjen tietojen mukaisesti ja että toiminnassa noudatetaan seuraavia **lupamääräyksiä**:

1. Ennen maa-ainesten ottamistoiminnan aloittamista alue on täytettävä Kangasniemen kunnan teknisen lautakunnan 26.11.2014 (§ 112) myöntämän maa-aineluvan lupamääräyksen 4 mukaisesti siten, että ylimmän havaitun pohjavedenpinnan yläpuolelle jää vähintään yhden (1) metrin paksuinen suojakerros. Toiminnanharjoittajan tulee pyytää valvontaviranomaista suorittamaan tarkastus vaatimuksen täyttymisen todentamiseksi ennen ottamistoiminnan aloittamista.
2. Ennen ottotoiminnan jatkamista luvassa määrätty vakuus tulee olla asetettuna hyväksyttävästi. Aiemmin asetettu vakuus voidaan vapauttaa sen jälkeen, kun uusi vakuus on asetettu ja todettu riittäväksi.

3. Maa-ainesten ottaminen saa tapahtua ainoastaan suunnitelman mukaiselta, maastoon merkittävältä rajatulta 2,95 hehtaarin alueelta. Ottomäärä saa olla enintään 90 000 m³ ktr.
4. Alin ottotaso +131,00 (N2000) on merkittävä maastoon esimerkiksi korkopukien avulla tai muulla vastaavalla tavalla siten, että se on selkeästi havaittavissa ottamisalueella. Alimman ottotason tulee kuitenkin olla vähintään kaksi (2) metriä pohjaveden pinnan yläpuolella. Pohjaveden pinnan taso tulee mitata ennen ottotoiminnan aloittamista sekä ottamisen aikana sellaisina vuosina, jolloin alueella on ottotoimintaa. Mittaukset tulee suorittaa keväällä (maalis–huhtikuussa) ja syksyllä (syys–lokakuussa).
5. Ottamistoiminnan aikana alueen jyrkät reunat on suojattava ja merkittävä varoitusmerkinnöin sekä -nauhoin putoamisvaaran ehkäisemiseksi. Lopullisessa tilanteessa alueen reunat on ensisijaisesti luiskattava siten, että ne ovat turvalisia. Hakijan on huolehdittava siitä, että alueen turvallisuus on asianmukaisesti varmistettu koko ottamistoiminnan ajan.
6. Alueella ei saa suorittaa koneiden korjaus- ja huoltotöitä ilman pakottavaa tarvetta. Aluetta ei saa käyttää romujen tai muun jätteen varastona.
7. Toiminnanharjoittajan tulee kiinnittää huomiota polttoaineiden ja muiden öljytuotteiden asianmukaiseen säilyttämiseen ja huolelliseen käsittelyyn.

Mikäli öljyä tai muuta pohjavesille haitallista ainetta kuitenkin pääsee maaperään tai pintavesiin, luvan saajan tulee ryhtyä tarpeellisiin toimiin haitan poistamiseksi ja tarvittaessa vahingosta tulee ilmoittaa pelastuslaitokselle. Kaikista alueella tapahtuvista ympäristön pilaantumisen vaaraa aiheuttavista vahingoista on ilmoitettava kunnan ympäristönsuojeluviranomaiselle.

8. Maa-ainesluvan haltijan on ilmoitettava valvontaviranomaiselle vuosittain edellisen kalenterivuoden aikana otetun maa-aineksen määrä ja laatu. Maa-ainelain mukainen ilmoitus maaperästä irrotetusta aineksesta tulee tehdä valtakunnalliseen NOTTO-rekisteriin rekisterinpitäjän antamien ohjeiden mukaisesti.
9. Jälkihoitotoimenpiteet tulee toteuttaa ottamissuunnitelmassa esitetyn mukaisesti. Tarvittaessa alueelle on istutettava puuntaimia, mikäli alue ei metsity luontaisesti.
10. Maa-ainesluvan haltijan on ilmoitettava ottamistoiminnan päättymisestä valvontaviranomaiselle. Valvontaviranomainen suorittaa alueella lopputarkastuksen ottamistoiminnan päätyttyä tai viimeistään luvan voimassaoloajan päättyessä.
11. Maa-ainesluvan siirtämisestä toiselle toiminnanharjoittajalle on viipymättä ilmoitettava lupaviranomaiselle. Luvan haltija vastaa luvan mukaisista velvoitteista siihen saakka, kunnes siirto on hyväksytty lupaviranomaisen päätöksellä. Mikäli luvan haltija asetetaan konkurssiin ja pesä jatkaa ottamistoimintaa, on tästä ilmoitettava lupaviranomaiselle tai lupa on siirrettävä kuuden (6) kuukauden kuluessa konkurssin alkamisesta toiselle haltijalle. Mikäli

ilmoitusta tai siirtoa ei tehdä määräajassa, lupa raukeaa ja viranomaisen voi teettää tarpeelliseksi katsomansa jälkihoitotoimenpiteet käyttämällä asetettua vakuutta (Maa-aineslaki 13 a §).

12. Mikäli alueella on tarpeen louhia tai murskata kiviainesta, tulee toiminnasta tehdä ympäristönsuojelulain (527/2014) 118 § mukainen ilmoitus Mikkelin seudun ympäristöpalvelut -yksikköön vähintään 30 vuorokautta ennen toiminnan aloittamista. Mikäli murskaustoimintaa harjoitetaan yhdessä tai useammassa jaksossa siten, että sen kokonaiskesto ylittää 50 päivää, tulee toiminnalle hakea ympäristölupa.

Luvan voimassaolo

Maa-ainesluvan viimeinen voimassaolopäivä on **31.7.2036**, johon mennessä alue on saatettava maisemoiduksi maa-aineslupahakemuksen liitteenä olevan ottosuunnitelman mukaisesti. Toiminnan olennaisille muutoksille on haettava uusi lupa.

(YSL 29 §, MAL 4 a §)

Vakuus jälkihoitovelvoitteiden suorittamisesta

Hakijan on asetettava **7995** euron vakuus jälkihoitovelvoitteiden suorittamisen turvaamiseksi. Vakuuden tulee olla voimassa **31.7.2037** saakka tai siihen asti, kunnes alue on maisemoitu ja lopputarkastettu (Maa-aineslaki 12 §).

Lupaviranomainen voi erityisestä syystä määrätä lisävakuuden asettamisesta, mikäli asetettua vakuutta ei voida pitää riittävänä lupamääräyksessä tarkoitettujen toimenpiteiden suorittamiseksi.

Ottamistoiminnan päätyttyä alueelle suoritetaan lopputarkastus. Lupaviranomainen palauttaa vakuuden hakijalle, kun alueen jälkihoitotoimenpiteet on todettu tehdyiksi hyväksyttävällä tavalla.

Vakuusohje

Asetettavan vakuuden tulee täyttää Mikkelin seudun ympäristölautakunnan 20.4.2017 (§ 40) hyväksymän vakuusohjeen mukaiset vaatimukset.

MAKSUT

Lupahakemuksen käsittelystä peritään Mikkelin seudun ympäristöpalveluiden maa-aineslain mukaisten viranomaistehtävien maksutaksan 2026 mukainen lupamaksu **1430** euroa (530 € + 0,01 €/m³).

Luvanhaltijalta peritään vuosittain valvontamaksu kulloinkin voimassa olevan taksan mukaisesti. Lisäksi lupa- ja valvontaviranomainen voi periä maksun luvan voimassaoloaikana tehtävistä ottamissuunnitelman muutoksista, vakuuden muuttamisesta, pakkokeinopäätöksistä sekä luvan haltijan vaihdoksista (Maa-aineslaki 23 §).

PÄÄTÖKSEN PERUSTELUT

Luvan myöntämisen edellytykset

Maa-aineslain (555/1981) 6 §:n mukaan lupa maa-ainesten ottamiseen on myönnettävä, jos esitetty ottamissuunnitelma on asianmukainen eikä ottaminen tai sen järjestely ole ristiriidassa lain 3 §:ssä säädettyjen rajoitusten kanssa. Lupaharkinnassa on lisäksi otettava huomioon lupamääräysten vaikutus.

Maa-aineslain 3 §:n mukaan maa-aineksia ei saa ottaa siten, että siitä aiheutuu:

1. kauniin maisemakuvan turmeltumista;
2. luonnon merkittävien kauneusarvojen tai erikoisten luonnonesiintymien tuhoutumista;
3. huomattavia tai laajalle ulottuvia vahingollisia muutoksia luonnonolosuhteissa; tai
4. tärkeän tai muun vedenhankintaan soveltuvan pohjavesialueen veden laadun tai antoisuuden vaarantumista, ellei siihen ole myönnetty vesilain mukaista lupaa.

Hakemuksen mukaisen toiminnan ei katsota olevan ristiriidassa edellä mainittujen luvan myöntämisedellytysten kanssa, minkä vuoksi lupa maa-ainesten ottamiseen voidaan myöntää.

Yleiset perustelut lupapäätökselle

Ottamisen haitalliset vaikutukset luontoon ja maisemaan jäävät mahdollisimman vähäisiksi, kun toiminta toteutetaan ottosuunnitelman ja lupamääräysten mukaisesti. Alueelta laaditun ympäristöselvityksen (FM, biol. Tapani Nykänen, 28.5.2026) mukaan alueella ei ole havaittu sellaisia merkittäviä luontoarvoja, joilla olisi rajoitettava vaikutusta maa-ainesten ottotoiminnan jatkamiseen.

Ottotoiminnasta ei aiheudu vaaraa asuutukselle tai ympäristölle, eikä siitä arvioida aiheutuvan kohtuutonta melu- tai pölyhaittaa lähialueen asuutukselle.

Lupamääräysten perustelut

Maa-aineslain (555/1981) 11 §:n mukaan maa-ainesten ottamista koskevaan lupaan on liitettävä tarpeelliset määräykset, joilla ehkäistään tai rajoitetaan hankkeesta aiheutuvia haittoja, elleivät nämä seikat ilmene ottamissuunnitelmasta.

Lisäksi lupapäätöksessä on annettava tarvittavat määräykset ottamistoiminnan ja sen vaikutusten tarkkailusta sekä muista valvonnan kannalta tarpeellisista toimenpiteistä, mikäli ne eivät ilmene ottamissuunnitelmasta (valtioneuvoston asetus maa-ainesten ottamisesta 926/2005, 6 §).

Lupamääräys 1. Maa-ainesten ottaminen voi merkittävästi vaikuttaa pohjaveden määrään ja laatuun, mikäli ottotaso ulottuu liian lähelle pohjaveden pintaa tai sen alapuolelle. Kangasniemen kunnan teknisen lautakunnan 26.11.2014 (§ 112) myöntämän maa-ainesluvan lupamääräyksen 4 mukaisesti pohjaveteen tulee jättää vähintään yhden (1) metrin paksuinen suojakerros, jonka tarkoituksena on ehkäistä

pohjaveden pilaantumisriskiä sekä turvata pohjaveden luonnolliset virtausolosuhteet ja suojakerrokset.

Valvontaviranomaisen suorittama tarkastus ennen ottamistoiminnan aloittamista varmistaa, että edellytetty suojakerros on toteutettu maastossa suunnitelman mukaisesti. Tämä ehkäisee virheitä ja mahdollisia ympäristöriskejä sekä varmistaa lupamääräysten yhdenmukaisen ja lainmukaisen toteutumisen.

Lupamääräys 2. Vakuuden asettaminen ennen maa-ainesten ottamisen aloittamista on tarpeen, jotta voidaan varmistaa lupamääräysten noudattaminen sekä jälkihoito- ja maisemointivelvoitteiden toteutuminen myös mahdollisissa poikkeustilanteissa. Vakuus toimii taloudellisena turvana sille, että alue saadaan saatettua asianmukaiseen kuntoon, mikäli luvanhaltija ei itse kykene täyttämään velvoitteitaan. Vakuuden tulee olla asetettuna ennen maa-ainesten ottamisen aloittamista tämän luvan mukaisesti.

Lupamääräys 3. Ottamisalueen näkyvä maastoon merkitseminen on tarpeen, jotta maa-ainesten ottaminen tapahtuu ainoastaan myönnetyn luvan ja ottosuunnitelman mukaisella alueella. Selkeä alueen raja-alue ehkäisee toiminnan laajenemisen suunnitellun ottamisalueen ulkopuolelle sekä varmistaa lupaehtojen noudattamisen ja valvonnan toteutumisen.

Lupamääräys 4. Pohjaveden pinnankorkeutta koskevilla tarkkailumääräyksillä varmistetaan tiedon saanti pohjaveden tasovaihteluista ottotoiminnan aikana. Alimman ottamiskorkeuden merkitseminen maastoon on tarpeen, jotta ottaminen toteutuu hyväksytyyn ottosuunnitelman mukaisesti eikä lupamääräyksissä asetettua ottotasoa aliteta.

Lisäksi vähintään kahden (2) metrin suojakerros pohjaveden pinnan yläpuolelle on tarpeen pohjaveden laadun ja määrän suojelemiseksi sekä pilaantumisriskien ehkäisemiseksi maa-ainesten ottotoiminnan aikana.

Lupamääräys 5. Toiminnanharjoittajan ja maanomistajan vastuulla on huolehtia siitä, että ottamisalue ja sen ympäristö pysyvät turvallisina koko toiminnan ajan. Vastuun asettaminen on tarpeen, jotta voidaan varmistaa alueella liikkuvien henkilöiden turvallisuus sekä ehkäistä ottotoiminnasta aiheutuvia tapaturma- ja puotamisvaaroja.

Lupamääräys 6. Maa-ainesten ottamisalueet eivät sovellu romujen tai muiden jätteiden säilyttämiseen eivätkä työkoneiden huolto- tai korjaustoimintaan. Määräyksellä varmistetaan alueen siisteys, turvallisuus sekä hyvä yleisilme koko ottamistoiminnan ajan. Lisäksi määräyksellä ehkäistään toiminnasta mahdollisesti aiheutuvia ympäristön pilaantumisen vaaroja, kuten maaperän ja pohjaveden likaantumista.

Lupamääräys 7. Kemikaalivahinkojen torjuntasuunnitelmalla varaudutaan mahdollisiin öljy- ja kemikaalivuotoihin sekä muihin ympäristön pilaantumisen vaaraa aiheuttaviin tilanteisiin. Ennalta laadittu suunnitelma mahdollistaa nopean ja tehokkaan toiminnan vahinkotilanteissa, jolloin ympäristöhaittojen laajuus voidaan minimoida.

Mikäli ympäristön pilaantumisen vaaraa aiheuttava vahinko tapahtuu, toiminnanharjoittajan on viipymättä ryhdyttävä tarvittaviin torjunta- ja puhdistustoimenpi-

teisiin sekä ilmoitettava asiasta asianomaisille viranomaisille. Näin estetään vahingon leviäminen ja mahdollistetaan jo syntyneen haitan asianmukainen korjaaminen.

Lupamääräys 8. Ottamistietojen ilmoittaminen on tarpeen luvan valvonnan toteuttamiseksi sekä toiminnan lainmukaisuuden seuraamiseksi. Samalla ilmoitustiedot palvelevat myös viranomaiskäyttöä, kuten maa-ainesvarojen tilastointia ja seuranta.

Lupamääräys 9. Alueen tulee olla lopputarkastuksessa siisti ja muotoilultaan valmiiksi saatettu suunniteltua loppukäyttöä varten. Määräyksellä asetetaan vähimmäisvaatimustaso, jota käytetään arvioitaessa jälkihoitotoimenpiteiden riittävyttä ja hyväksyttävyyttä.

Lupamääräys 10. Kun luvanhaltija ilmoittaa ottamistoiminnan päättymisestä, alueelle suoritetaan lopputarkastus, jossa arvioidaan, onko jälkihoito toteutettu hyväksyttävällä tavalla. Lopputarkastuksen perusteella viranomaisen poistaa kohteen valvontaohjelmasta, tekee päätöksen vakuuden palauttamisesta sekä ilmoittaa ottamistoiminnan päättymisestä NOTTO-rekisteriin.

Lupamääräys 11. Haltijanvaihdoksesta on viipymättä ilmoitettava lupaviranomaiselle, koska vaihdoksen hyväksyminen edellyttää viranomaisen käsittelyä ja päätöstä. Näin varmistetaan, että luvan vastuut ja velvoitteet siirtyvät asianmukaisesti uudelle haltijalle.

Lupamääräys 12. Määräyksen tarkoituksena on muistuttaa ympäristönsuojelulain säännöksistä murskauksen osalta. Meluilmoitusta tai ympäristölupaa käsiteltäessä voidaan antaa tarkempia määräyksiä muun muassa melun ja pölyn leviämisen ehkäisemiseksi.

Luvassa määrätty vakuus jälkihoitovelvoitteiden suorittamisesta perustuu Mikkelin seudun ympäristöpalveluiden ympäristönsuojeluviranomaisen maa-ainestaksaan 2026. Taksan mukainen siistimis- ja tasauskustannusten laskentaperuste on 3 300 euroa/hehtaari sekä 0,01 euroa/m³ ktr.

Ottamisalueen pinta-ala on 2,15 ha ja ottomäärä 90 000 m³ ktr. Näiden perusteella vakuuden suuruudeksi muodostuu yhteensä **7995** euroa.

SOVELLETUT OIKEUSOHJEET

Maa-aineslaki (555/1981): 1 § (lain soveltamisala), 3 § (ainesten ottamisen rajoitukset), 4 § (luvanvaraisuus), 5 § (ottamissuunnitelma), 5 a § (kaivannaisjätteen jätehuoltosuunnitelma), 6 § (luvan myöntämisen edellytykset), 7 § (lupaviranomaisen ja lausunnot), 10 § (luvan voimassaolo), 11§ (lupamääräykset), 12 § (vakuuden antaminen), 13 § (kuuleminen), 13 a § (luvan velvoitteista vapauttaminen), 14 § (valvontaviranomainen ja hallintopakkoasia), 19 § (pätöksen julkipano), 20 § (muutoksenhaku), 20 a § (valitusoikeus), 23 § (valvontamaksu ja valtion avustus), 23 a § (ilmoittamisvelvollisuus), 23 b § (tietojärjestelmä)

Valtioneuvoston asetus maa-ainesten ottamisesta (926/2005): 1 § (maa-ainestaksan hakeminen), 2 § (ottamissuunnitelma), 3 § (kuuleminen), 4 § (lausunnot), 6 §

(lupapäätöksen sisältö), 7 § (tarkastusmenettely), 8 § (toimenpiteet maa-ainesluvan voimassaolon aikana), 9 § (maa-aineslain mukaiset ilmoitukset)

Valtioneuvoston asetus kaivannaisjätteistä (190/2013)

Ympäristönsuojelulaki (527/2014): 118 § (melua ja tärinää aiheuttava tilapäinen toiminta)

Mikkelin seudun ympäristöpalvelujen ympäristönsuojeluviranomaisen taksa ja maa-ainestaksa 2026

(hyväksytty Mikkelin seudun ympäristölautakunta 11.12.2025 § 97)

MUUTOKSENHAKU

Tähän päätökseen saa hakea muutosta valittamalla Itä-Suomen hallinto-oikeuteen 30 päivän kuluessa tiedoksisaannista. Asian käsittelystä perittävästä maksusta valitetaan samassa järjestyksessä kuin pääasiasta.

Valitusoikeus lupapäätöksestä on luvan hakijalla, kunnan jäsenellä sekä niillä, joiden oikeutta tai etua asia saattaa koskea. Valitusoikeus on myös niillä viranomaisilla, joiden tehtävänä on valvoa asiassa yleistä etua.

Valitusosoitus on liitteenä (MAL 20 §, 20 a §).

PÄÄTÖKSEN ANTAMINEN

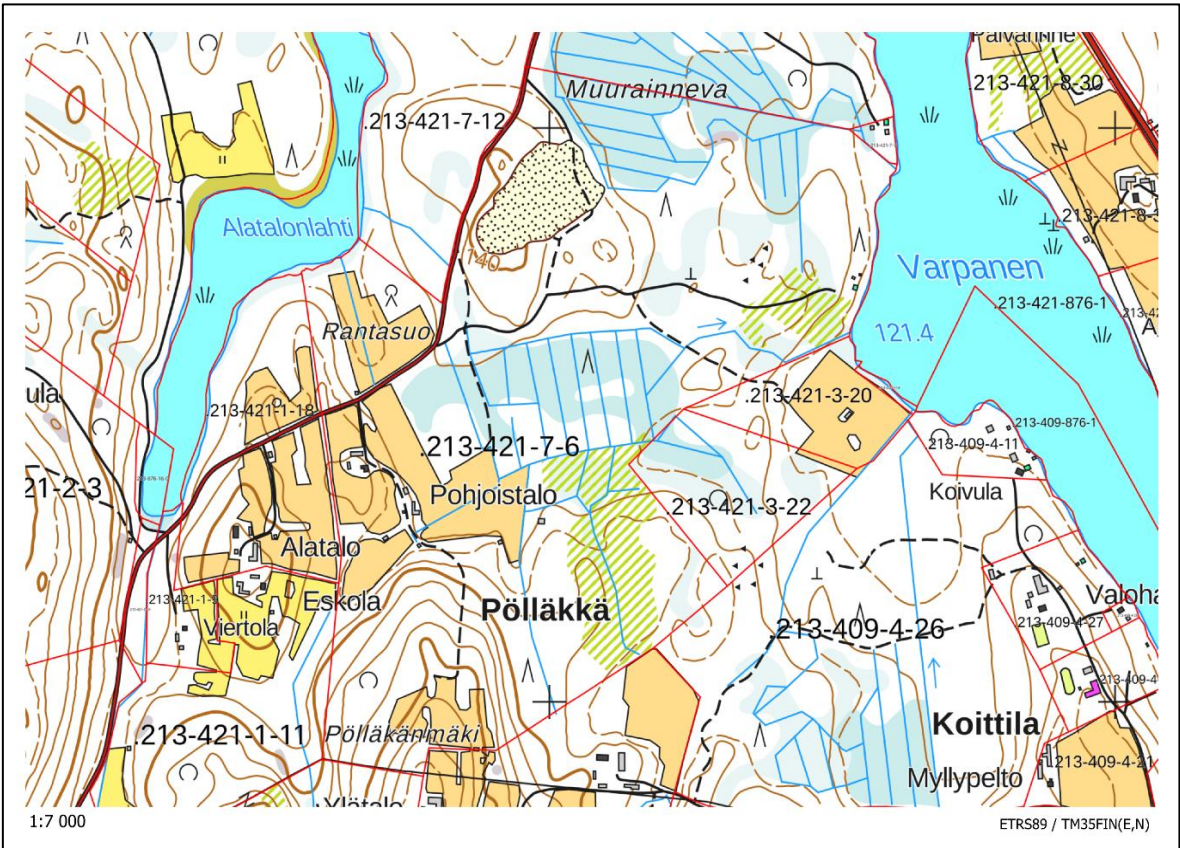
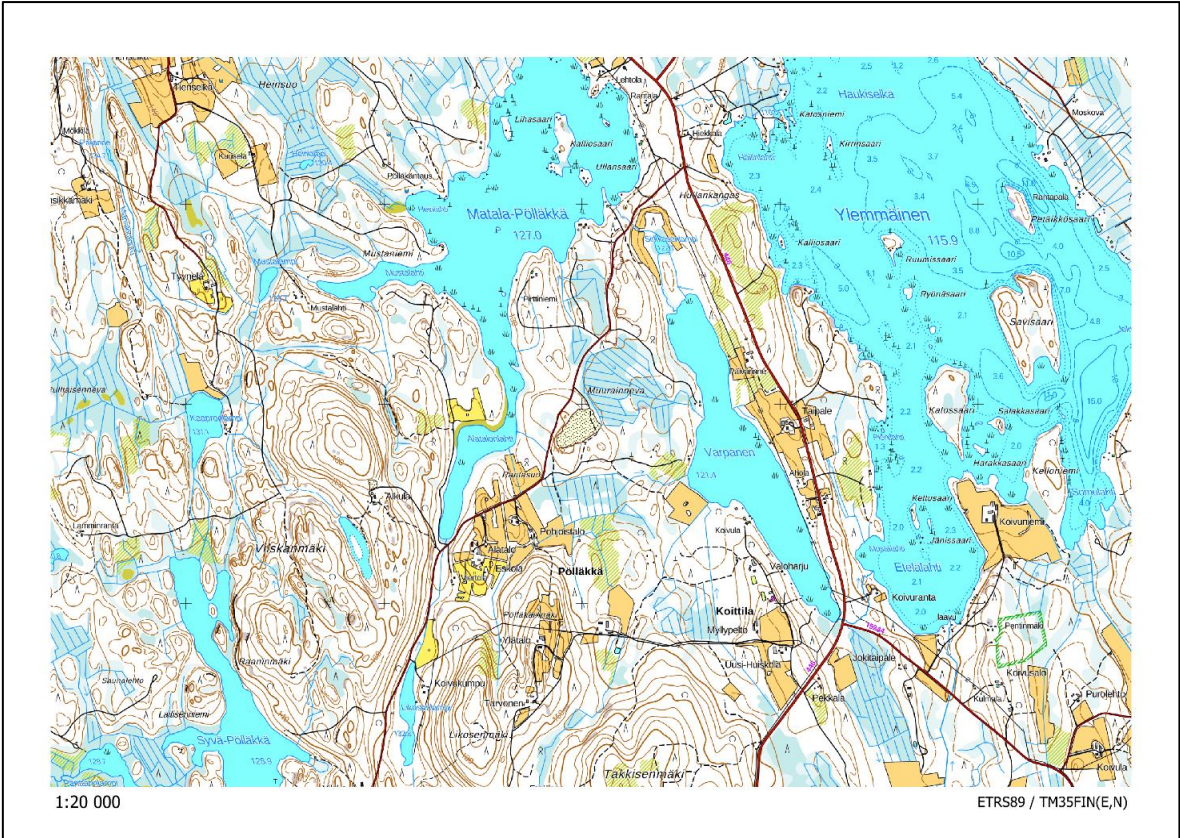
Päätös annetaan tiedoksi julkisella kuulutuksella (MAL 19 §).

Hanna Pasonen
ympäristöpäällikkö

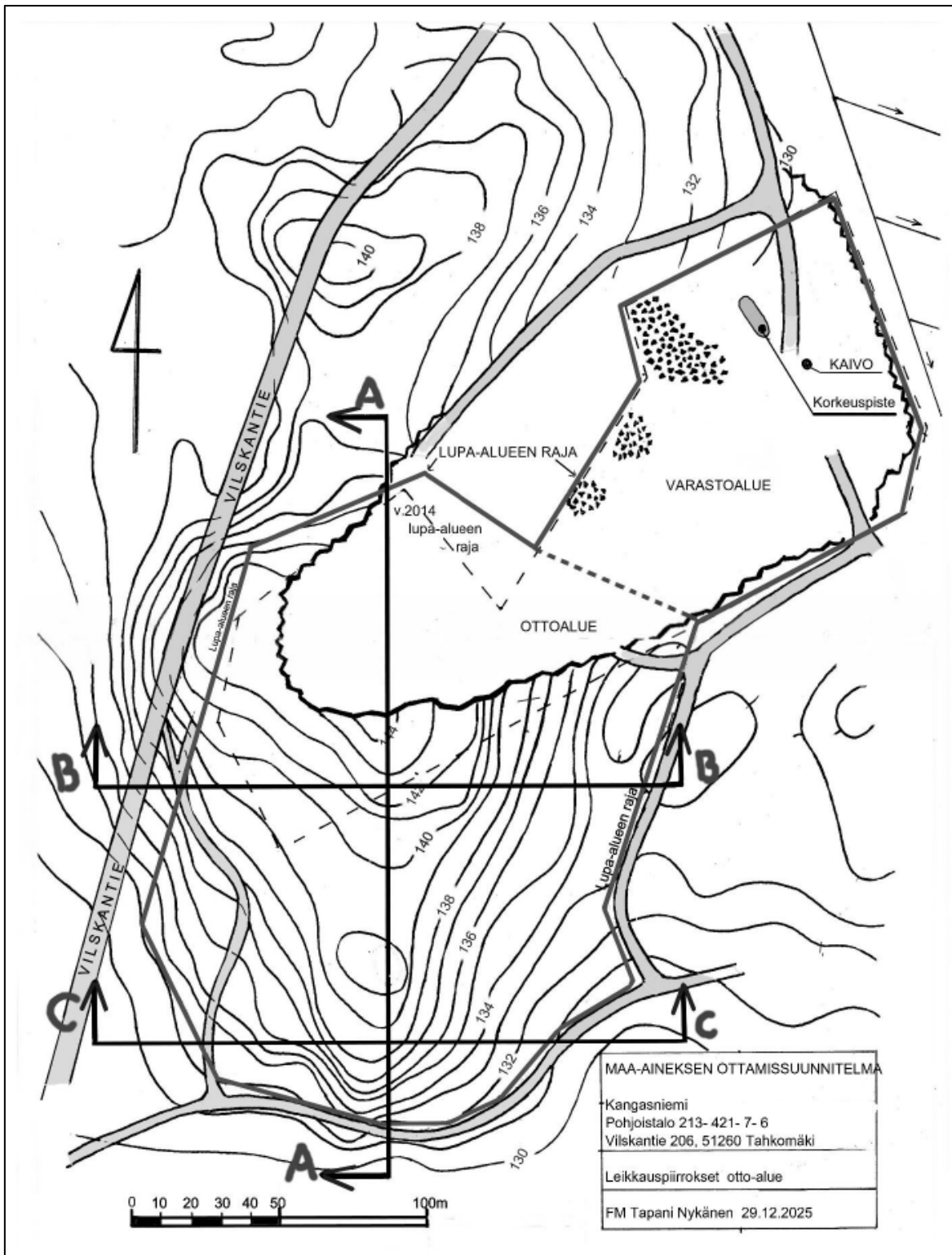
PÄÄTÖKSEN TIEDOKSI ANTAMINEN

Päätös Hakijalle

Tiedoksi Lupa- ja valvontavirasto
Kangasniemen kunta
Päätöksestä ilmoitetaan niille, joita on kuultu hakemuksesta (9 kpl).
Tieto päätöksestä julkaistaan Mikkelin kaupungin ja Kangasniemen kunnan verkkosivulla ja osoitteessa www.julkipano.fi.



Kohteen sijainti maastokartalla.



Suunnitelmapartta.